

## LEGENDA

- - - - - STARÝ STAV-SILNICE/TERÉN  
 ——— NAVRHOVANÝ STAV

### POZNÁMKA

Při rekonstrukci železničního přejezdu se provede:

- odstranění/frézování živичného krytu navazujících silnice v tl.100mm
  - doplnění konstrukčních vrstev silnice v místě odstraněného krytu a doplnění celé konstrukce silnice v místě jejího rozšíření
  - jednostranný chodník šířky 2,0m
- (část se dokončí po provedení rekonstrukci přejezdu a odstranění provizorního objízdné trasy)

Způsob odvodnění povrchu vozovky zachován stávající - na svah.  
Zhutnění obsypů a zásypu dle TKP.

Do projektové dokumentace je zpracován požadavek Správy silnic Olomouckého kraje respektovat šířkové uspořádání pozemní komunikace na přejezdu dle předložené studie "Oprava silnice III/44317, úsek v km 10,7-14,0"; kterou zpracoval Ing. Petr Doležal, DS+GEO Projekt se sídlem v Olomouci.

- 1) Šířka jízdního pruhu vně přejezdu přechází z šířky 2,75m na stávající stav (cca 2,2m)
- 2) Příčný sklon chodníku 2% směrem k vozovce
- 3) Stávající šířka vozovky

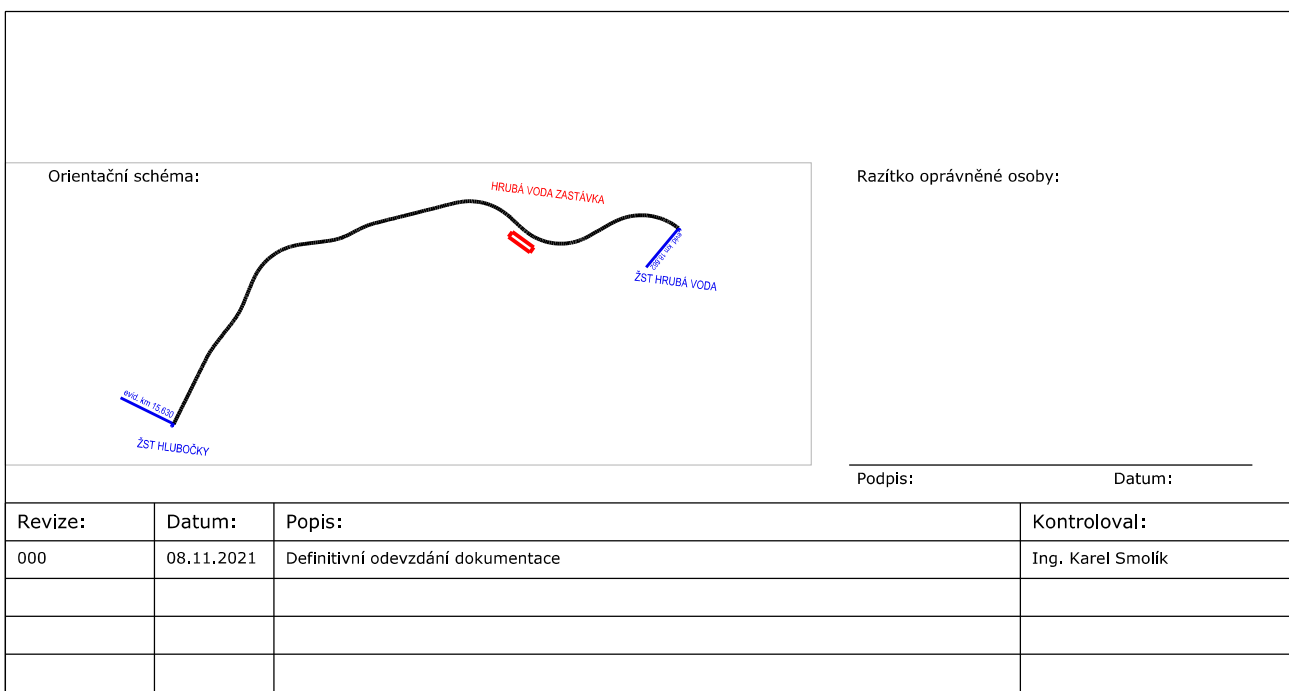
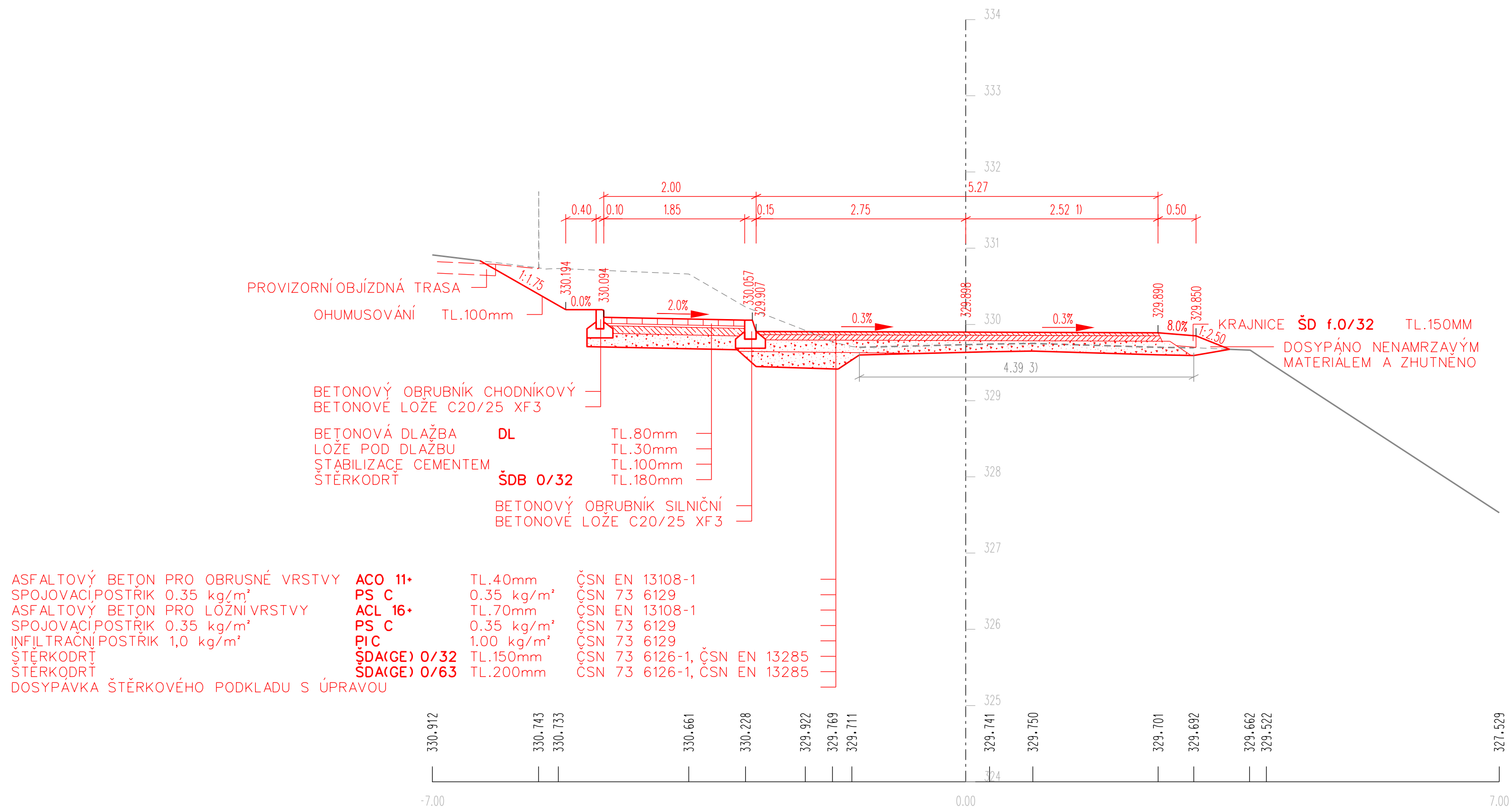
## VZOROVÝ PŘÍČNÝ ŘEZ - SILNICE KM 0,042


přechodnice; oblouk  $R=50\text{m}$

vozovka D1-N-2

M 1:50

Km 0+042.000



Stavebník/Investor:	<b>Správa železnic, státní organizace</b>	
Adresa:	Dlážděná 1003/7, 110 00 Praha 1	
Zástupce investora:	Stavební správa východ	
Adresa:	Nerudova 773/1, 779 00 Olomouc	

Zhotovitel stavby:	<b>SB projekt s.r.o.</b>		
Adresa:	Kasárenská 4063/4, 695 01 Hodonín		
Kontakt:	T: +420 725 528 626 E: info@sbprojekt.cz		
Zhotovitel objektu:	<b>Ing. Karel Smolík</b> <b>IČ 42963061</b> 751 22 Osek nad Bečvou 383 T: +420 581 225 002 E: smolik@nort.cz		
Hlavní projektant (HIP):	Specialista:	Odpovědný projektant:	Zpracovatel přílohy:
Stanislav Brhel	Ing. Karel Smolík	Ing. Karel Smolík	Ing. Karel Smolík

Název stavby/akce:		<b>Rekonstrukce TZZ Hlubočky - Hrubá Voda včetně PZS a přejezdu (P7535) v km 17,872 trati Olomouc - Opava</b>				Označení (S-kód): 5622000187	
Název části:		Přejezdy a přechody				Označení zhotovitele: 2003194-01	
Název objektu:		<b>Přejezdová konstrukce v km 17,872</b>				Označení objektu/komplexu: <b>SK 11-13-01</b>	
Název přílohy:		Příčný řez				Číslo přílohy: <b>2. 0.3.2</b>	
Název dílčí části přílohy:		vzorový silnice v km 0,042				Paré:	
Kraj:		Katastrální území:		TUDU:			
Olomoucký		Hrubá Voda [648591]		2191 26			
Stupeň dokumentace:		Datum zpracování:		Formáty:		Měřítko:	
DUSP		08/2021		4 x A4		1:50	
S-kód:		Stupeň dokumentace: Část:		Objekt:		Podobjekt:	
S 6 2 2 0 0 0 1 8 7		- D U S P - D 2 1 0 3		- S K I 1 1 3 0		1 X X X	
[Prostor pro další informace]						Příloha:	
						Revize:	
						- 2 - 0 3 2 - 0 0 0	